

Sorkifalud Község Önkormányzata Képviselő-testületének
14/2018. (XI. 23.) önkormányzati rendelete
Sorkifalud község településképjének védelméről

Sorkifalud Község Önkormányzatának Képviselő-testülete
a településképj védelméről szóló 2016. évi LXXIV. törvény 12.§ (2) bekezdésben kapott felhatalmazás alapján,

az Alaptörvény 32. cikk (1) bekezdése a) pontjában,
a településképj védelméről szóló 2016. évi LXXIV. törvény 2. § (2) bekezdésében,
a Magyarország helyi önkormányzatairól szóló 2011. évi CLXXXIX. törvény 13. § (1) bekezdés 1. pontjában és
az épített környezet alakításáról és védelméről szóló 1997. évi LXXVIII. törvény 57. § (2)-(3) bekezdésében
meghatározott feladatkörében eljárva
- a jogszabályban meghatározott véleményezési eljárás lefolytatását követően -
a következőket rendeli el:

I. FEJEZET
ÁLTALÁNOS RENDELKEZÉSEK

1. Értelmező rendelkezések

1.§ E rendelet alkalmazásában használt fogalmak:

1. Áttört kerítés: olyan kerítés, amelynek a kerítés síkjára merőleges átláthatósága minimum 50% nagyságú felület.
2. Cégfelirat: Kereskedelmi és szolgáltató egység közterület felőli homlokzatán megjelenő, az adott rendeltetési egység funkcióját, megnevezését, jelképét, lógóját, címerét – vagy ezekkel egy tekintetbe eső jellemző ismertetőjegyét – tartalmazó tájékoztató szöveg és ábra.
3. Cégtábla: A cég nevét és székhelyét feltüntető tábla.
4. Címtábla: intézmény, vállalkozás nevét, vagy egyéb adatait feltüntető tábla.
5. Fényreklám: bármilyen háttér világítással rendelkező fényátersztő felületen, LCD, plazma TV-n vagy professzionális kijelzőn, videofalon, projektoron megjelenített, nem közérdekű tájékoztatást és útbaigazítást szolgáló információtartalom.
6. Helyi egyedi védettségű építmény közvetlen környezete: azok az ingatlanok, amelyen a helyi egyedi védettségű építmény telkével határosak.
7. Helyi védettségű építészeti érték károsodása: minden olyan beavatkozás, ami a védett építészeti érték teljes vagy részleges megsemmisülését, építészeti karakterének részleges vagy teljes elonytlen megváltoztatását, általános esztétikai értékcsökkenését eredményezi.
8. Helyi védettségű építészeti örökség: az önkormányzat által védetté nyilvánított olyan épület, építmény, amely a hagyományos településképj megőrzése céljából, továbbá építészeti, településtörténeti, helytörténeti, régészeti, művészeti, vagy műszaki-ipari szempontból jelentős alkotás. A védett épület, építmény fogalmába beletartozik annak minden alkotórésze – ideértve a kiegészítő, külső és belső díszítő elemeket, valamint – amennyiben a védelemre vonatkozó rendelet azt nevesíti, a használati módot is. A rendelet alkalmazása szempontjából védettnek minősül az a telek, annak használati módja is, amelyen a védett épület, építmény áll.
9. Hitéleti emlék: az emberi civilizáció által felismert vagy épített, a fizikai világban kulturális vagy természeti örökségként megőrzött vallási célú építészeti objektum, építmény, jel (ilyenek különösen a kopjafák, feszületek). A fogalom használata független a jelenleg tapasztalható rendeltetéstől, a szakrális emlék tulajdonviszonyaitól vagy kezelőjétől.
10. Információs eszköz: minden olyan a helyi tájékoztatás számára szolgáló berendezés (műtárgy, tábla, műalkotás), amely reklámnak nem minősülő információs tartalmat is megjelenít, ezért közérdekelt szolgál.
11. Közterületről látható: A telek közterülettel határos területének a közterület határától mért első 15 méteres sávja, valamint az építmény közterület felőli homlokzata és az összes tetőfelülete a hátsókertre nézők kivételével.

12. Látványterv: a jelenlegi és a tervezett tájképet több nézőpontból rögzítő és a beillesztett építményt tartalmazó látványrajz a tervezett építmény által megváltoztatott tájkép kiterjedését szemléltető módon.
13. Más célú berendezés: az ülő- és parki pad, a kerékpárállvány, a hulladékgyűjtő, telefonfülke, a reklámfelületet is tartalmazó, közterület fölé nyúló árnyékoló berendezés, korlát és a közterületi illemhely.
14. Műszaki okból nem megvalósítható: olyan akadály vagy körülmény, amely az adott technikai megoldás kivitelezését ellehetetleníti vagy irreális mértékben megdrágítja. Önmagában az előírt műszaki megoldás átlagosnál költségesebb volta még nem indok annak műszaki okból nem megvalósíthatóként értékelésére és annak elhagyására, ez az átlag költségekhez képest igazoltan kétszeres vagy azt meghaladó beruházási érték felett mérlegelhető.
15. Őshonos növényzet: a tájegységre és azon belül a kistájra jellemző növénypopulációk összefoglaló neve.
16. Portál: egy épület közterülettel vagy közforgalom előtt megnyitott magánterülettel határos homlokzati főfalán elhelyezett, földszinti homlokzati összetett nyílászáró szerkezet, amely egyaránt tartalmazhat az épületbe, épületrészbe való bejutást szolgáló ajtót, ablakot, kirakatfelületet is.
17. Tájidegen növényfaj: tájidegennek számít minden az őshonos vegetáció kiszorítására képes növény.
18. Településképi védelme: a település vagy településrész jellegzetes, értékes, vagy hagyományt őrző építészeti arculatának és szerkezetének - az építészeti, táji-, természeti érték és az örökségvédelem figyelembevételével történő - megőrzését vagy kialakítását jelenti.
19. Új építésű épület: olyan épület, amely e rendelet hatályba lépésekor még nem épült meg, vagy olyan, a rendelet hatályba lépésekor már álló épület, amelynek jelentős mértékű átalakítása során a földszinti padlószint 20 cm-t meghaladó mértékben változik, vagy a felmenő tartószerkezetek nagyobb része elbontásra vagy átalakításra kerül.

II. FEJEZET A HELYI VÉDELEM

2. A helyi védelem feladata, fajtái, az önkormányzati kötelezettségek

2.§ (1) A településképi szempontból meghatározó területek térképi lehatárolását a rendelet 1. melléklete tartalmazza.

(2) A helyi védelem alatt álló értékek felsorolását és a védelem terjedelmét a rendelet 2. melléklete tartalmazza.

3. A helyi védelem alá helyezés, valamint megszüntetés szabályai

3.§ (1) A helyi védelem alá helyezésre vagy a helyi védelem megszüntetésre bármely természetes vagy jogi személynek, továbbá jogi személyiséggel nem rendelkező szervezetnek a polgármesterhez írásban benyújtott, értékvizsgálattal alátámasztott kezdeményezése alapján kerülhet sor.

(2) A helyi védelem alá helyezési, vagy megszüntetési eljárásban érdekeltnek kell tekinteni:

- a) a javaslattal érintett földrészlet, ingatlan tulajdonosát;
- b) a kezdeményezőt;
- c) más jogszabály alapján is védett, védendő érték esetében a hatáskörrel bíró, területileg illetékes hatóságot;

(3) A helyi védelem alá helyezésre vonatkozó kezdeményezésnek tartalmaznia kell:

- a) a védelemre javasolt érték megnevezését, egyedi védelem esetén címét, helyrajzi számát, területi védelem esetén a terület lehatárolását a helyrajzi számok megjelölésével
- b) a védelemre vonatkozó javaslatot és az azt megalapozó értékvizsgálatot;
- c) a kezdeményező nevét, megnevezését, lakcímét, székhelyét.

(4) A helyi védelem megszüntetésére vonatkozó kezdeményezésnek tartalmaznia kell:

- a) a védett érték megnevezését, egyedi védelem esetén címét, helyrajzi számát, területi védelem esetén a terület lehatárolását a helyrajzi számok megjelölésével;
- b) a védelem törlésével kapcsolatos javaslatot és az azt megalapozó, a szakmai indoklás építészeti-műszaki-pénzügyi tartalmától függően jogosultsággal rendelkező szakértő véleményét;
- c) a kezdeményező nevét, megnevezését, lakcímét, székhelyét.

(5) A partnerségi egyeztetés szabályai és az e rendelet alapján lefolytatott eljárást követően dönt a képviselő-testület e rendelet módosításáról és teszi meg a jogszabályban előírt egyéb feladatokat.

4.§ (1) A helyi védelem alá helyezés vagy a helyi védelem megszüntetése iránti eljárás megindításáról az önkormányzat honlapján 15 napon belül tájékoztatást kell közzétenni, továbbá írásban értesíteni kell az érdekelteket.

(2) A kezdeményezéssel kapcsolatban az érdekeltek az értesítés átvételét követő 15 napon belül írásban észrevételt tehetnek.

(3) Amennyiben a kezdeményezés hiánypótlásra szorul, és azt a polgármester erre vonatkozó felhívása ellenére 15 napon belül a kezdeményező nem egészíti ki, a javaslatot a polgármester érdemi vizsgálat nélkül elutasítja.

(4) A helyi védelemmel kapcsolatos képviselő-testületi döntésről írásban értesíteni kell az érdekelteket, és a döntésről az Önkormányzat honlapján a döntés napjától számított 15 napon belül tájékoztatást kell közzétenni.

4. A védettséggel összefüggő korlátozások, kötelezettségek

5.§ (1) A védett érték karbantartása, állapotának megővése a tulajdonos kötelezettsége.

(2) A védett érték megfelelő fenntartását és megőrzését elsősorban a rendeltetésnek megfelelő használattal kell biztosítani.

(3) A helyi védettségű építészeti örökség korszerűsítését, átalakítását, bővítését vagy részleges bontását a védelem ténye nem zárja ki, amennyiben az építmény védelmére okot adó jellegzetességei nem változnak meg, azok eredeti helyükön megtarthatók.

(4) Helyi védettségű épülethez történő hozzáépítés, ráépítés, vagy annak telkén új építmény, építményrész építése nem sértheti a védett építészeti érték fennmaradását, érvényesülését hitelességét.

(5) A védett építészeti értéket eredeti állapotban kell megőrizni kivéve, ha műszaki okból nem megvalósítható. Előnyben kell részesíteni az ezt elősegítő, az eredeti építőanyag, szerkezet, forma megőrzését biztosító, állagjavító, konzerváló eljárásokat, a restaurálást, valamint a hagyományos építészeti-műszaki megoldásokat, törekedni kell a keletkezés építészeti korszakára jellemző épületszerkezetek, anyagok, felületképzések és színezés használatára.

(6) Amennyiben az eredeti állapot megőrzése műszaki okból nem megvalósítható a védett építészeti értéket anyagi és eszmei értékei összefüggéseire tekintettel hitelesen és meghatározó módon érvényre kell juttatni. Ennek során a tudományos és helyszíni kutatáson alapuló restauratori módszerekkel történő konzerválást, esztétikai helyreállítást, restaurálást előnyben kell részesíteni.

(7) A műszaki, gazdaságossági és funkcionális szempontból egyenértékű beavatkozások közül előnyben kell részesíteni a védett építészeti értékek fennmaradását, érvényesülését szolgáló és visszafordítható megoldásokat.

(8) Helyi védettségű építészeti örökségen és a helyi egyedi védettségű építmény közvetlen környezetében hirdetés, reklám nem helyezhető el, kivéve

- a) az építményben lévő funkciókkal összefüggő cégtáblát, cégfeliratot vagy cégért,
- b) az építmény külső homlokzatán folyamatban lévő, a hatóság által tudomásul vett vagy jogerős,
- c) engedély alapján végzett építési tevékenység időszakát, vagy
- d) időszaki kulturális rendezvény vagy program hirdetményét.

(9) A helyi egyedi védettségű épületeken kápráztatást, vakítást, zavaró fényhatást okozó világítást, valamint LED futófényt elhelyezni nem lehet a cégtáblák, cégfeliratok, cégérek, valamint az időszakosan elhelyezett hirdetések és reklámok megvilágításához.

(10) Helyi védettségű építészeti örökségen bármely épületgépészeti berendezés kültéri egysége az építészeti értéket zavaró módon nem helyezhető el.

(11) A helyi védettségű épület jókarbantartása keretében nem végezhető olyan tevékenység, amely a védett építészeti érték megjelenésének megváltoztatásával jár. Az értékőrző helyreállítás során a jókarbantartási munkák elvégzését segítő szerkezeti megoldások alkalmazása és kiegészítő szerelvények rejtett elhelyezése szükséges.

(12) Helyi egyedi védettségű építmény nem bontható.

(13) Helyi egyedi védettségű építmény részlegesen akkor bontható, ha

- a) a bontani kívánt építményrész – az építmény egy bizonyos hányada – építészeti értéket nem hordoz,

b) a beavatkozás a helyi védelem alatt álló építmény használata érdekében, a védelem alá helyezését megalapozó építészeti értékek sérelme nélkül megvalósítható.

(14) A védelemben részesített építmények korszerűsíthetők, bővíthetők, funkciójuk megváltozhat, ezzel azonban védettségre okot adó értékeik nem csökkenthetők.

(15) A védett épületeket hagyományos építészeti tömegükben, tetőformájukban kell megtartani, érintetlenül hagyva az értéket képező homlokzati nyílás rendet és a nyílások osztását, megőrizve az eredeti homlokzati tagozatokat és a homlokzat egységes színezését. A belső átalakításokat az eredeti szerkezet és belső értékek tiszteletben tartásával kell megoldani.

(16) A védett épületet úgy lehet bővíteni, hogy az eredeti épület tömegaránya, homlokzati kialakítása, utcaképi szerepe ne változzon. A tervezett bővítés a régi épület formálásával, szerkezetével, anyaghasználatával összhangban legyen.

(17) Védett épületen semmilyen gépészeti berendezés, tetőfelépítmény, égéstermék-kivezető szerkezet közterületről is látható egysége és kivezetése a környezetébe nem illeszkedő, esetleg zavaró módon nem helyezhető el. A helyi védett épületen tetőtér beépítés vagy emeletráépítés csak akkor alkalmazható, ha ezt az illeszkedés szabályai lehetővé teszik, és ha a homlokzati értékek megőrizhetők.

(18) A helyi védettségű építészeti érték károsodása esetén a tulajdonosnak helyrehozatali kötelezettsége van, különös tekintettel a helyi építészeti értékvédelmet megalapozó építészeti részekre vonatkozóan.

5. A helyi védelem alatt álló értékek nyilvántartása, megjelölése

6.§ (1) A helyi védelem alá helyezett értékekről (a továbbiakban: védett érték) az önkormányzat nyilvántartást vezet, amelybe bárki betekinthez.

(2) A nyilvántartás naprakész vezetéséről a jegyző gondoskodik.

III. FEJEZET ÁLTALÁNOS TELEPÜLÉSKÉP-VÉDELMI KÖVETELMÉNYEK

6. Közterületekre vonatkozó településképi követelmények

8.§ (1) Az új és a meglévő utcák fasorait, vagy azok pótlását a gyorsan öregedő, szemetelő vagy allergiakeltő pollenű, termésű fafajok (pl. nyárok) nem telepíthetők. A kijelölt új fasorokat átlagosan 8 méteres tőtávolsággal, előnevelt útsorfa minőséggel lehet telepíteni.

(2) Az (1) bekezdés előírásaitól kertészeti munkarészt tartalmazó Közterület alakítási terv alapján lehet csak eltérni.

(3) A közmű felépítmények (pl. gázfogadó állomások, szennyvíz átemelő, tűzvíz tárolók, transzformátorházak) eltakarásáról a kezeléshez szükséges hely biztosítása mellett növényzettel gondoskodni kell.

(4) Hulladékgyűjtő edényzet közterület felől látható helyen nem helyezhető el vagy takarásáról növényzettel, falazott szerkezettel (pl. kerítésbe építve) gondoskodni kell.

7. A felszíni energiaellátási és elektronikus hírközlési sajátos építmények, műtárgyak elhelyezésére vonatkozó településképi követelmények

9.§ (1) Új közművezetékek, járulékos közmű-létesítmények elhelyezésénél a településképi megjelenítésre, esztétikai követelmények betartására is figyelemmel kell lenni.

(2) A község ellátását biztosító felszíni energiaellátási és elektronikus hírközlési sajátos építmények, műtárgyak elhelyezésére elsősorban a mezőgazdasági besorolású területek alkalmasak, kivéve a védett területrészeket.

(3) A településrendezési eszközökben vegyes-, valamint zöldterületi területhasználati egységbe sorolt területeken, valamint a hitéleti emlékek 100 méteres környezetében a villamos közép- és kisfeszültségű, valamint közvilágítási hálózatok és távközlési hálózat létesítésekor, vagy rekonstrukciójakor földkábelben, vagy alépítménybe helyezve föld alatt vezetve kell építeni.

(4) Meglévő légkabel-vezetés esetén az utca fásítási és utcabútorozási lehetőségének a biztosítására a közvilágítási és a távközlési szabadyezetéket közös oszlopsoron kell vezetni.

(5) Önálló antennatartó szerkezet, adótorony, széltorony a község belterületén, valamint a szakrális emlékek 500 méteres környezetében nem helyezhető el.

(6) Belterületen az ipari gazdasági, közlekedési- és közműterületek kivételével nagyfeszültségű elektromos vezetékek légvezetéként nem helyezhető el, nem fejleszthető, nem korszerűsíthető.

8. Reklámokra és reklámhordozókra elhelyezésére vonatkozó
településképi követelmények

10.§ (1) A település teljes közigazgatási területén tilos reklám, reklámhordozó elhelyezése.

(2) Közterület felett kifeszített vagy épületre kihelyezett transzparens csak idegenforgalmi, tudományos, vallási, kulturális vagy nemzeti regionális és települési események alkalmából, ideiglenesen és meghatározott időre – maximum 12 hét – helyezhető el.

(3) A létesítendő díszvilágításnak mindenkor illeszkednie kell a meglévő köz- vagy díszvilágításhoz.

9. Cégek, cégtáblák, cégfeliratok és tájékoztatási célú táblák elhelyezésére
vonatkozó településképi követelmények

11.§ (1) Cégek, cégtáblák és cégfeliratok:

- a) csak homlokzati felületen vagy arra merőlegesen helyezhetőek el, az épület építészeti részletképzésével, színezésével, építészeti hangsúlyaival összhangban,
- b) kiterjedésük egyenként nem haladhatja meg az 1,0 m²-t, és összességében nem lehet nagyobb, mint a homlokzat 5%-a,
- c) épületek homlokzatain épületdíszítő tagozatot nem takarhatnak.

(2) Az épületek homlokzatfelületein csak áttört és vonalszerű fényfelirat helyezhető el.

(3) Kápráztatást, vakítást, zavaró fényhatást okozó világítást, valamint LED futófényt elhelyezni nem lehet.

(4) A köztárgyakon, vendéglátó egységekhez tartozó bútorokon és az árnyékolókon cégfeliratot, plakátot, LED futófényt nem lehet elhelyezni.

(5) Az önálló világító betűkkel megvalósuló cégér kialakításánál a kábeleket a falon belül, vagy takartan kell vezetni.

(6) Információs, vagy más célú berendezés csak tömegközlekedési utasváró építményen helyezhető el, amely 2 db egyenként legfeljebb 1,5 x 2,0 méter méretű utastájékoztató plakát elhelyezésére szolgál.

(7) Egy épületben működő több rendeltetési egység esetében az épület utcai homlokzatán egymással összhangban kialakított módon, egységenként legfeljebb 1-1 db hirdető-berendezés helyezhető el egységes információs rendszer részeként, a homlokzati arányokat figyelembevevő méretekkel.

(8) Cégek, cégtáblák, cégfeliratok és címtáblák homlokzatonként

- a) az elhelyezési magasság,
- b) a betűnagyság
- c) anyaghasználat és
- d) a színvilág

tekintetében egymáshoz illeszkedően alakítandók ki, figyelembe véve az épület homlokzati kialakítását.

(9) Cégér, cégfelirat, címtábla kizárólag helybeli ellátást szolgáló kereskedelmi, szolgáltató és termelő tevékenység jelölésére helyezhető el.

(10) Tilos az épület homlokzatát és a közterület felőli kerítést árubemutató céljából igénybe venni vagy annak 4 m²-nél nagyobb felületét eltakarni. A homlokzat takarásának minősül a kinyitható ajtószárnyakon, ablakszárnyakon, azokra szerelt rácson történő árubemutató vagy reklámcélú igénybevétel is.

10. Információs eszközök elhelyezésére vonatkozó építészeti követelmények

12.§ (1) Információs eszköz kizárólag közterületen, közúterületen vagy közforgalom előtt megnyitott közlekedési területen helyezhető el.

(2) Információs eszközök - az ingatlan elidegenítésére vonatkozó hirdetés legfeljebb 0,6 m² felületű tájékoztató táblájának kivételével - épület homlokzatán, kerítésen, közmű műtárgyon nem helyezhető el.

(3) Egymás közelében elhelyezett információs eszközök anyaghasználatának, méretének kialakításának egymással összhangban kell lennie, úgy, hogy minden információ észlelhető maradjon.

(4) A közterületen, közúterületen elhelyezett információs eszköz – az utcanev táblákat tartó oszlop kivételével – az alábbi befoglaló méretekkkel létesülhet:

- a) szélessége tartó oszloppal együtt legfeljebb: 1200 mm,
- b) alkalmazott táblaméret: 150 x 1000 mm

- c) tábla felső élének elhelyezési magassága: egységesen a rendezett terepszinttől mért 1,50 m. Több tábla elhelyezése esetén azok az 1,50 m-re helyezett felső tábla alá kell, kerüljenek.
- (5) Információs eszköz (3) bekezdésben előírt egységes megjelenésre is tekintettel az alábbi anyagok felhasználásával készülhet:
- a) impregnált fa;
 - b) porszóró fém, rozsdamentes acél, szálcsiszolt alumínium;
 - c) natúr, savmaratott, vagy paszthellszínű, biztonsági üveg.

IV. FEJEZET

RÉSZLETES TELEPÜLÉSKÉP-VÉDELMI KÖVETELMÉNYEK

11. Településképi szempontból meghatározó, beépítésre szánt területek fajtái

13.§ Településképi szempontból meghatározó, beépítésre szánt területek:

- a) településképi és településszerkezeti szempontból meghatározó, kialakult településrész,
- b) településképi és településszerkezeti szempontból meghatározó, kialakulóban lévő kertvárosias településrész,
- c) településképi és településszerkezeti szempontból meghatározó, gazdasági területek,
- d) településképi és településszerkezeti szempontból meghatározó, kialakuló gazdasági területek.

12. Településképi és településszerkezeti szempontból meghatározó, kialakult településrész területére vonatkozó településképi követelmények

14.§ (1) Az épület, épületbővítés helyét, tömegét és annak arányait az egyes területfelhasználási egységekben hagyományosan kialakult beépítési formához kell igazítani.

(2) A területen csak egyedi telkeken létesíthető kerítés, a kialakult állapothoz illeszkedő anyaghasználat, színezéssel, a jellemző lábazat-kerítés mező arányok megtartásával.

(3) Az (2) bekezdésben megengedett kerítés közterület felőli szakasza fő szabályként a telekhatáron, kialakult fésűs beépítés esetén a meglévőkhöz hasonlóan az előkert első 5,0 méteres sávjában létesíthető.

(4) Égéstermék elvezetésére szolgáló, külső szerelt kémény utcai homlokzaton ill. közterületről látható módon nem létesíthető.

(5) Épület közterületről látható homlokzatán vezeték (kábel, gáz- és egyéb csővezeték) nem vezethető látható módon, a falsíkon kívül.

(6) Közterületről látható homlokzaton portál kialakítás, átalakítás csak az épület teljes földszintjére kiterjedő, egységes megformálással lehetséges.

(7) Az épületek, építmények környezetének, valamint a közterületek rendezése során növényzet telepítése kizárólag tájba illő, őshonos növényekkel történhet.

(8) A (7) bekezdés előírásaitól kertészeti munkarészt tartalmazó Közterület alakítási terv alapján lehet csak eltérni.

(9) A telek területének burkolatlan és be nem épített részét zöldfelületként kell kialakítani.

(10) A területen nagyfeszültségű elektromos vezeték légvezetékként nem helyezhető el, nem fejleszthető, nem korszerűsíthető.

(11) A közterületek utcabútorait egységes koncepció alapján kell megvalósítani. Az anyaghasználat során elsősorban természetes anyagokat ajánlott alkalmazni (kő, tégl, fa), de elfogadott Közterület alakítási terv alapján kortárs anyagok, szerkezetek használata is megengedett.

13. Egyedi építészeti követelmények a településképi és településszerkezeti szempontból meghatározó, kialakult településrész területére

15.§ (1) A közterület felőli homlokzat(okon) felé gépkocsi tároló kapu az előkert közterület felőli 2,0 méteres sávjában nem létesíthető.

(2) Új építésű épület esetén a homlokzatokon külső redőnytok elhelyezése nem megengedett.

(3) Gerendaház, faház, vagy deszka borítású épület a területen nem létesíthető.

(4) Épület homlokzatát felújítani, átalakítani csak a teljes épülethomlokzatra kiterjedően és annak eredeti formavilágának megfelelően szabad.

- (5) A területen a villamosellátás és gyengeáramú hálózat bekötéseit új építés esetén az ingatlanokra földkábelben kell kialakítani.
- (6) Gázmérő, vagy nyomásszabályozó az épületek utcai homlokzatán és a kerítés közterület felőli oldalán nem helyezhető el.

14. A településképi és településszerkezeti szempontból meghatározó, kialakulóban lévő kertvárosias településrész területére vonatkozó településképi követelmények

16.§ (1) Égéstermék elvezetésére szolgáló, külső szerelt kémény utcai homlokzaton, vagy közterületről látható módon nem létesíthető.

(2) Közterületről látható homlokzaton portál kialakítás csak az épület teljes földszintjére kiterjedő, egységes megformálással lehetséges, a homlokzati hossz legfeljebb 1/3-ának mértékéig.

(3) Az épületek, építmények környezetének, valamint a közterületek rendezése során növényzet telepítése kizárólag tájba illő, őshonos növényekkel történhet.

(4) A telek területének burkolatlan és be nem épített részét zöldfelületként kell kialakítani.

15. Egyedi építészeti követelmények a településképi és településszerkezeti szempontból meghatározó, kialakulóban lévő kertvárosias településrész területére

17.§ (1) Az épület tömege, homlokzati megjelenése, színezése és anyaghasználata tükrözze a fő rendeltetéshez köthető, általánosan elfogadott szakmai kritériumokat, ne váltson ki ellentétes hatást a már megépült szomszédos épületek által képviselt építészeti karakterrel szemben, annak érdekében, hogy az érintett építmények harmonikus megjelenése emelje az épített környezet minőségét.

(2) A településrészen - a kapuzatok, kerékpár- és hulladék tárolók, közműépítmények kivételével - áttört kerítés létesíthető vagy őshonos növényzetbe rejtett drótfonat kerítés, mindkét esetben a rendezett tereptől mért legfeljebb 1,80 m magassággal.

(3) A területen a villamosellátás és gyengeáramú hálózat bekötéseit új építés esetén az ingatlanokra földkábelben kell kialakítani.

(4) Gázmérő, vagy nyomásszabályozó az épületek utcai homlokzatán és a kerítés közterület felőli oldalán nem helyezhető el.

16. A településképi és településszerkezeti szempontból meghatározó, gazdasági területek, területére vonatkozó településképi követelmények

18.§ Az épületek, építmények környezetének, valamint a közterületek rendezése során növényzet telepítése kizárólag tájba illő, őshonos növényekkel történhet.

17. Egyedi építészeti követelmények a településképi és településszerkezeti szempontból meghatározó, gazdasági területek területére

19.§ Az épület tömege, homlokzati megjelenése, színezése és anyaghasználata tükrözze a fő rendeltetéshez köthető, általánosan elfogadott szakmai kritériumokat.

18. A településképi és településszerkezeti szempontból meghatározó, kialakuló gazdasági területek, területére vonatkozó településképi követelmények

20.§ (1) Az épületek, építmények környezetének, valamint a közterületek rendezése során növényzet telepítése kizárólag tájba illő, őshonos növényekkel történhet.

(2) A kialakuló ipari területek beépítése előtt a településképi karakter és az úthálózatot kísérő növénypopuláció meghatározására, valamint a közterületek felőli látvány alakítása érdekében Közterület alakítási terv készítendő, mely az épített környezet alakításáról és védelméről szóló 1997. évi LXXVIII. törvény (továbbiakban: Építési törvény) 30/A.§ szerint a Célmegvalósító finanszírozásával is elkészíthető.

19. Településképi szempontból meghatározó, beépítésre nem szánt területek

21.§ Településképi szempontból meghatározó, beépítésre nem szánt területek a táj- és természetvédelmi területek, amelyek lehatárolását a rendelet 1. melléklete tartalmazza.

20. A településképi szempontból meghatározó, táj- és természetvédelmi területekre vonatkozó településképi követelmények

22.§ (1) Területi építészeti követelmények a településképi szempontból meghatározó tájképvédelemmel érintett és ökológiai szempontból értékes beépítésre nem szánt területekre szélkerék, napelen park, adótorony létesítése a területen nem megengedett.

(2) Az épületek, építmények környezetének rendezése során, ahol fásítani kell, az kizárólag tájba illő, őshonos növényekkel történhet.

(3) Tájképvédelmi területen, ökológiai magterületen és ökológiai folyosó területén, régészeti lelőhely területén és műemléki környezetben, valamint e területek 200 m-es környezetében önálló távközlési antennatorony, széltorony nem helyezhető el, nem fejleszthető és nem korszerűsíthető.

23.§ (1) Egyedi építészeti követelmények a településképi szempontból meghatározó tájképvédelemmel érintett és ökológiai szempontból értékes beépítésre nem szánt területeken (tájképvédelemmel, vízminőség védelemmel, NATURA 2000 besorolással érintett területek, valamint ökológiai magterület- és ökológiai folyosó területek) az épületek és épületrészek homlokzata természetes anyagú (kő, fa, fém, tégl, vakolt felület), vagy a természetes anyagok megjelenésével azonos, ahhoz közeli tónusú és színfelület képzéssel készülhet.

(2) Az épületek színezése során természetes földszínek kerüljenek alkalmazásra.

(3) Tetőfedés színeként csak természetes színek (barna és árnyalatai, vörös és árnyalatai, fehér, szürke és árnyalatai) alkalmazhatók. Más szín magastetőkön csak közterületről nem látható módon, melléképítményeken alkalmazható.

(4) Az épületek földszinti padlóvonal magassága az épület és a terepszint csatlakozásától mért 0,02-1,0 méter között legyen, a már túlnyomórészt meglévő, kialakult beépítésű területeken a csatlakozó szomszédos épületek földszinti padlóvonalának szintjéhez igazodjon.

(5) Épület homlokzatát felújítani, átalakítani csak a teljes épülethomlokzatra kiterjedően és annak eredeti formavilágának megfelelően szabad.

(6) Kerítés csak telekhatáron építhető, áttört mezővel, lábazat nélküli kialakítással. Növénytakarás megengedett őshonos növényzet felhasználásával.

(7) Égéstermék elvezetésére szolgáló, külső szerelt kémény közútról látható homlokzaton nem létesíthető.

(8) A mezőgazdasági utakat, vízfolyásokat kísérő fasorokat, erdősávokat fenn kell tartani, és a fák szakszerű pótlását el kell végezni.

V. FEJEZET TELEPÜLESKEP-ERVENYESÍTESI ESZKÖZÖK

21. A településképi-védelmi tájékoztatás és szakmai konzultáció

24.§ E rendeletben foglalt településképi-védelmi követelmények teljesülése érdekében a polgármester az ügyfél írásbeli kérelmére a településképi követelményekről tájékoztatást ad. A tájékoztatás szakmai konzultáció keretében történik.

25.§ (1) Az írásos kérelemnek tartalmaznia kell a rendelet 3. mellékletében foglalt kérelemnyomtatványban foglaltakat, így:

a) a kérelmező alábbi személyes adatait:

aa) nevét

ab) lakóhelye címét, szervezet esetén székhelyét

ac) levelezési címét, ha az a lakóhely, szervezet esetén székhely címétől eltér

b) a kérelemmel érintett ingatlan, ingatlanok pontos címét, helyrajzi számát vagy ingatlanhoz nem köthető szakkérdés esetén annak rövid kifejtését.

(2) Előzetes időpont egyeztetés céljából telefonos vagy elektronikus elérhetőség is megadható, de a tájékoztatás és a szakmai konzultáció csak személyesen folytatható le.

(3) A konzultációról készült emlékeztetőt az önkormányzat nyilvántartásba veszi.

22. A településképi bejelentési eljárás

26.§ (1) Településképi bejelentési eljárást folytat le a polgármester építési tevékenység megkezdése előtt a rendelet 4. mellékletében meghatározott esetekben.

(2) A polgármester településképi bejelentéssel kapcsolatos véleményét a főépítész szakmai véleményére is alapozhatja.

(3) Az eljárást e célra rendszeresített, az 5. mellékletben szereplő nyomtatványon lehet kezdeményezni.

27.§ (1) Településképi bejelentési eljárással érintett építési tevékenység esetén a telepítéssel, építészi kialakítással kapcsolatos részletes vizsgálati szempontok:

- a) a tervezett megoldás léptékében, arányaiban megfelelően illeszkedik-e a kialakult településszerkezetbe,
- b) teljesíti-e az egyes eltérő karakterű településképpel rendelkezői községrészek esetében a településképi szempontokkal kapcsolatos tömegalakítási, homlokzatformálási, anyaghasználati követelményeket,
- c) harmonikusan illeszkedik-e a környezetébe, figyelembe veszi-e a környező beépítés sajátosságait,

(2) A rendeltetésváltozás során a kialakítás megfelel-e az eredeti épület funkcionális, szerkezeti rendszerének és a gazdaságos megvalósítás követelményeinek. A bejelentési eljárás lefolytatása alapján a kérelem tárgyának fennmaradási érvényessége a határozat kiállításának dátumától számítva:

- a) állandó építmény esetén végleges,
- b) legfeljebb 180 napig fennálló építmény esetén 180 nap,
- c) reklámcélú hirdetmény és hirdető-berendezés a bérleti szerződés lejártáig, vagy a rendeltetési egység működésének befejezéséig, befejezésének időpontjáig,
- d) útbaigazító hirdetmény esetén 2 év, de legfeljebb a működés befejezésének időpontjáig,
- e) kitelepülés esetén a bérleti szerződés lejártáig, vagy a közterület használati engedély lejártáig, vagy a működés befejezéséig,
- f) adventi időszakban – amely e rendelet szempontjából november 30-tól január 10-ig tart, az ünnepekkel kapcsolatos ábrázolásmóddal kialakított mobil reklámcélú hirdetőberendezés (különösen: figura, makett, ünnepi szimbólum) kihelyezése, homlokzatnak, kirakatüvegnek az ünnepekkel kapcsolatos ábrázolásmóddal történő díszítése településképi bejelentés és véleményezés nélkül történhet.

(3) A bejelentés tárgyától függően a településképi bejelentési eljárással érintett építési tevékenységgel összefüggő épület, építmény, berendezés, bútor építészi- műszaki tervének munkarészei:

- a) a bejelentés tárgyának helyét, vonatkozó adatait, méreteit, tágabb összefüggő területet és szomszédos épületeket feltüntető helyszínrajz,
- b) épület, építmény - kitelepülésnél berendezés, bútor - esetében
 - ba) alaprajzok,
 - bb) megértéshez szükséges számú metszet,
 - bc) minden eltérő megjelenésű homlokzat, vagy nézet,
- c) műszaki leírás, leírás a beépítési adatok, méretek, szerkezetű, építészeti megoldások feltüntetésével
- d) a bejelentés tárgyától függően
 - da) színezett modellkép,
 - db) környezetbe illesztett fotorealistikus településképi
 - dc) helyszínre illesztett látványterv
- e) amennyiben nem az ingatlan tulajdonosa nyújtja be a kérelmet vagy egy társasházi lakásra vonatkozik a kérelem, úgy az ingatlan tulajdonosának vagy társasház közös képviselőjének hozzájáruló nyilatkozata.

23. A településképi követelmények megszegésének esetei és jogkövetkezményei, településképi kötelezési eljárás szabályai

28.§ (1) Településkötelezési eljárás hivatalból vagy kérelemre folytatható le.

(2) Az eljárás lefolytatása az általános közigazgatási rendtartásról szóló 2016. évi CL. törvény szabályai alapján történik.

(3) A kérelemnek tartalmaznia kell a bejelentés tárgyát képező ingatlan pontos címét és a bejelentés indoklását, valamint a bejelentő nevét, értesítési címét és egyéb elérhetőségét.

(4) Hivatalból történő eljárás (ellenőrzési tevékenység) szabályai:

- a) Az eljárás lefolytatására okot adó körülmény észlelésétől vagy tudomásszerzéstől számított 15 napon belül meg kell indítani az eljárást, az ingatlan tulajdonosának egyidejű értesítése mellett.
 - b) A jogszabályokban foglaltak megszegése esetén – amennyiben a felszólítást követően önkéntesen nem került sor a jogszabálysértés megszüntetésére, a polgármester önkormányzati településképvédelmi bírságot szabhat ki, amelynek összege:
 - ba) településképi bejelentési kötelezettség elmulasztása esetén 100.000,- Forint,
 - bb) a polgármester tiltása ellenére végzett tevékenység esetén 200.000,- Forint,
 - bc) a bejelentési dokumentációban foglaltaktól eltérő tevékenység folytatása esetén az eltérés mértékétől függően jogi személy esetén legalább 200.000,- Forint, legfeljebb 500.000,- Forint, természetes személy esetén 0-200.000 Forint,
 - bd) településképi kötelezésben foglaltak végre nem hajtása esetén alkalmanként jogi személy esetén legalább 500.000,- forint, legfeljebb 1.000.000,- Forint, természetes személy esetén legfeljebb 200.000 Forint.
- (5) Az önkormányzati településképvédelmi bírság kiszabásánál mérlegelni kell különösen:
- a) a jogsértéssel okozott hátrányt, ideértve a hátrány megelőzésével, elhárításával, helyreállításával kapcsolatban felmerült költségeket, vagy a jogsértéssel elért előny mértékét,
 - b) a jogsértéssel okozott hátrány visszafordíthatóságát,
 - c) a jogsértéssel érintettek körének nagyságát,
 - d) a jogsértő állapot időtartamát,
 - e) a jogsértő magatartás ismétlődését és gyakoriságát,
 - f) a jogsértést elkövető eljárást segítő, együttműködő magatartását, valamint
 - g) a jogsértést elkövető gazdasági súlyát.

VI. FEJEZET ZÁRÓ RENDELKEZÉSEK

29.§ A rendelet:

- a) 1. melléklete az értékvédelmi tervlap szelvényeket,
- b) 2. melléklete a helyi egyedi védett értékek jegyzéke és adatlapja,
- c) 3. melléklete a településképi szakmai konzultáció kérelemnyomtatványát,
- d) 4. melléklete a településképi bejelentési eljárások eseteit,
- e) 5. melléklete a településképi bejelentési eljárás kezdeményezésére irányuló kérelemnyomtatványt,

tartalmazza.

30.§ (1) Ez a rendelet 2019. január 1. napján lép hatályba.

(2) Hatályát veszti Sorkifalud Község Önkormányzata Képviselő-testületének a reklámok, reklámhordozók és cégek elhelyezésének, alkalmazásának következményeiről, feltételeiről és tilalmáról és a településképi bejelentési eljárásról szóló 16/2017. (XI. 24.) önkormányzati rendelete.


Erős Zoltán
polgármester























Dr. Varga Krisztina
jegyző

Kihirdetési záradék:

A rendelet 2018. november 23. napján kihirdetésre került.


Dr. Varga Krisztina
jegyző

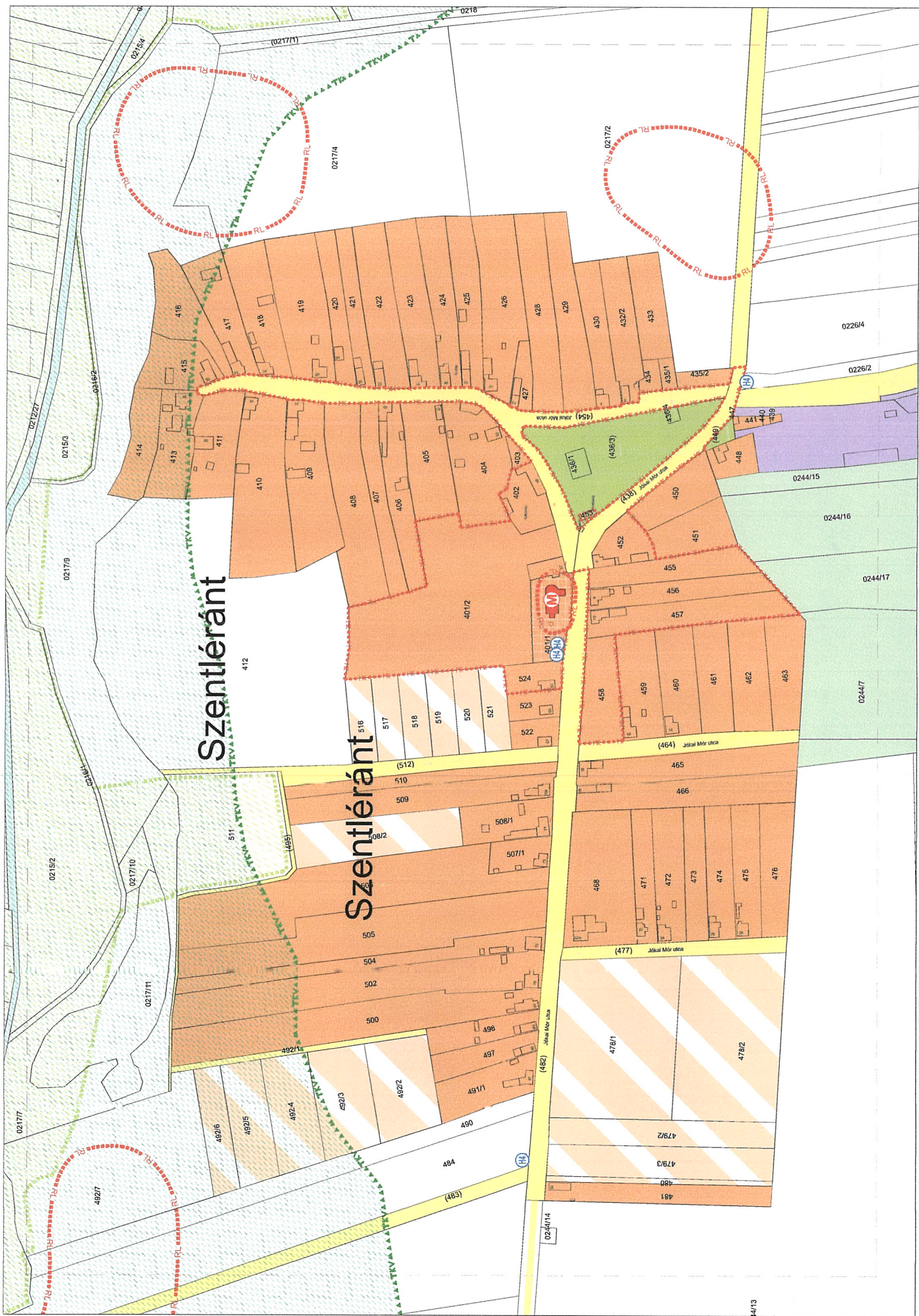
VÉDELEM JELÖLÉSEK, JELMAGYARÁZAT

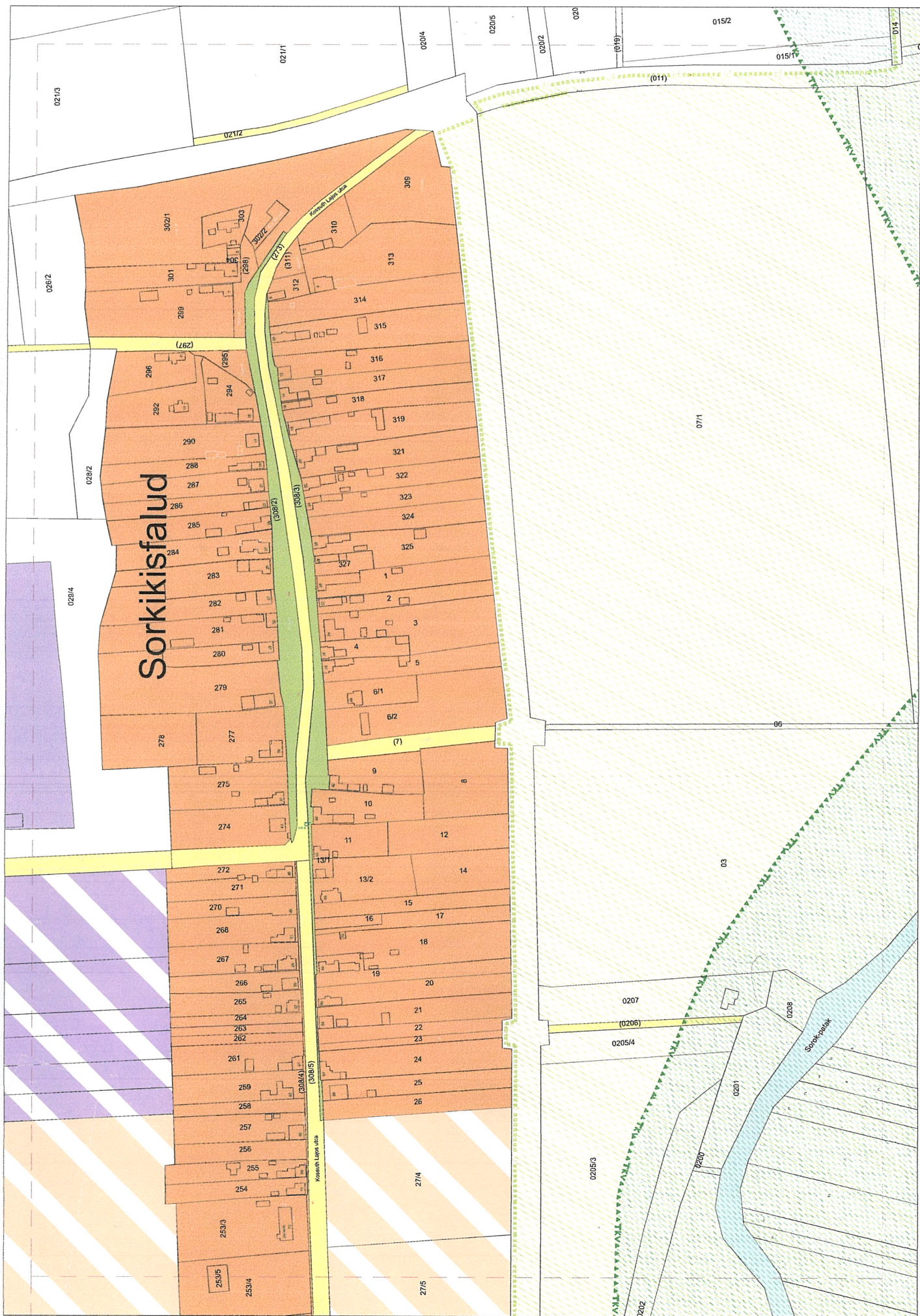
ÁBRÁZOLT ELEM	JELÖLÉS
ORSZÁGOS VÉDELEM	
1. ORSZÁGOS MŰVI ÉRTÉKVÉDELEM	
Műemlék és telke	
Műemléki környezet teletszomszédság alapján	
Műemléki környezet határa	
Régészeti lelőhely határa / területa	
2. TÁJ- ÉS TERMÉSZETVÉDELEM	
2.2. Országos és térségi táj- és természetvédelem	
Országos Ökológiai hálózat - magterület	
Országos Ökológiai hálózat - ökológiai folyósó	
Országos jelentőségű tájképvédelmi terület	
HELYI VÉDELEM	
3. HELYI MŰVI ÉRTÉKVÉDELEM	
3.1. Egyedi objektum védelem	
Helyi védett objektum és telke	
TELEPÜLÉSKARAKTERI ELEMEEK	
Kialakult településrész	
Kialakuló kervárosias településrész	
Gazdasági terület	
Kialakuló gazdasági terület	
Táj- és természetvédelmi terület	
EGYÉB TÁJÉKOZTATÓ ELEMEEK	
Közigazgatási határ	
Telekhatár	
Vasút	
Települési úthálózat	
Vízfelület	
Jelentősebb települési zöldfelületek	

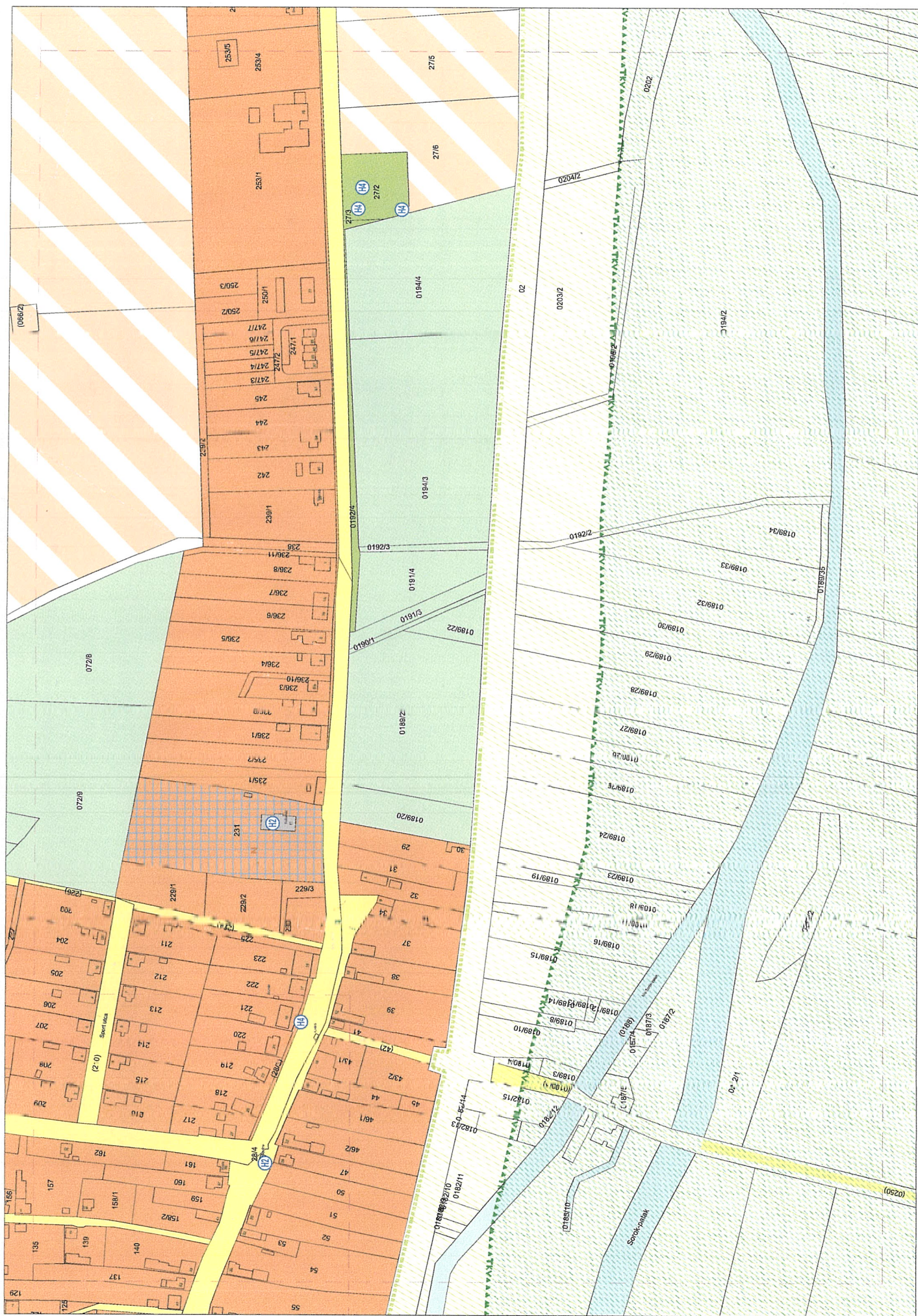
JELKULCS SZÍNES JELÖLÉSEKET TARTALMAZI!

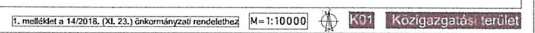
Szentlőránt

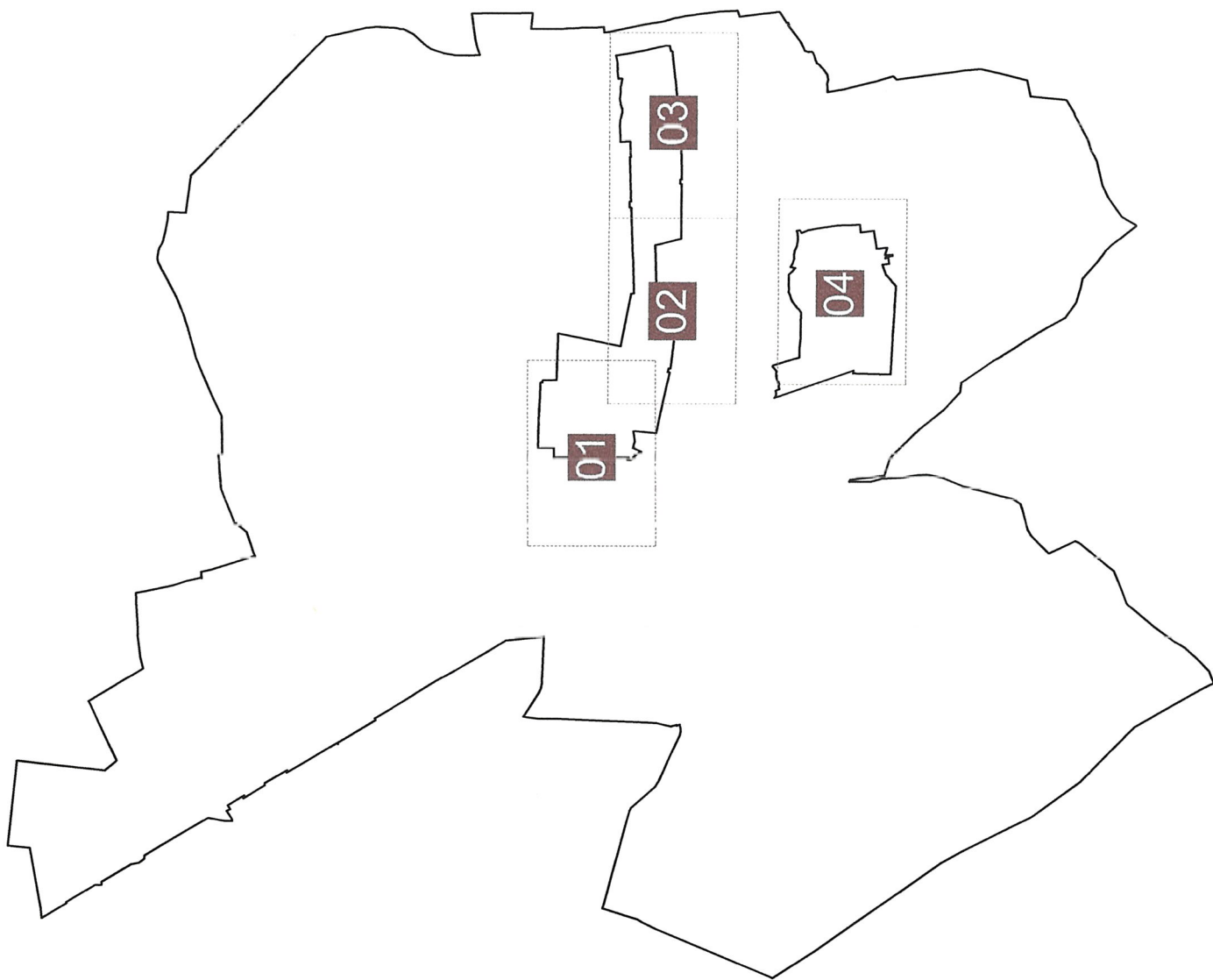
Szentlőránt











TERV LAP LISTA:
terv lap neve: rajz méretaránya:

C01 Címlap

Sz01 Szelvénykiosztás

K01 Közigazgatási terület 1 : 10 000



01 szelvény 1 : 2 500

02 szelvény 1 : 2 500

03 szelvény 1 : 2 500

04 szelvény 1 : 2 500

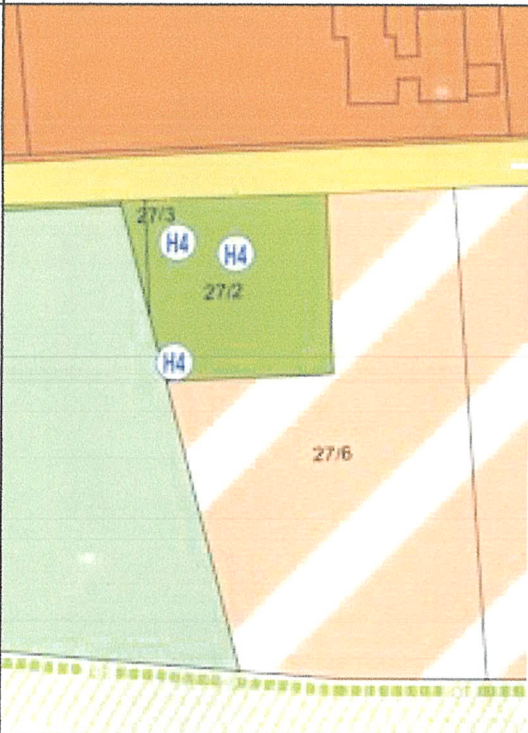

J01 Jelmagyarázat

<div>Megj.: </div>	Munka megnevezése: Sorkifalud község településkép-védelmi rendelete		Munkaszám: TK20	Megállapított rendelet: 14/2018. (XI. 23.) Önk. R.
	Tervező megnevezése: Településképi szempontból meghatározó területek térképi lehatárolása		Méretarány: M = 1: 2500 M = 1:10000	Feladat tervező: Ráplai Pál ÉPÍTÉSZIRODA
	Előzetes szakasza: Megállapított rendelet		Dátum: 2018.11.23.	Munkatársak: Horváth Violetta Szikra Zsuzsanna Németh Dóra
<div>Tervező: </div>	Megjegyzés: A terv állami alapadatok felhasználásával készült.		Rajzszám: C01	

HELYI VÉDETT ÉRTÉK NYILVÁNTARTÁSI ADATLAP

	A	B	C
1	Település: Sorkifalud	Helyi védendő érték megnevezése: Kultúrház	Védelmi kategória: H2
2	Településrész: Dömötöri és Kisfalud	Utca, házszám: Petőfi Sándor utca 19.	Hrsz.: 231
3	Adatok rögzítésének dátuma: 2017.10.18.	Beépítés módja: Szabadon álló	
4	Leírás: Egyemeletes alapincézett épület kontyolt tetővel. Homlokzata klasszicizáló vakolatdíszekkel, párkányokkal és tagozatokkal kialakított. A tető korábban felújításra került, a homlokzatok kielégítő állapotban vannak.		
5	Értékes részletek / értékelés: - jó arányú épület tömeg - arányos nyílászárók, jó ritmusban, szép vakolatdíszekkel keretezve	Helyi védelem mértéke: - az épület tömege, tetőformája, homlokzatképzése, nyílászárói megtartandók - felújítást, átépítést, rendeltetés változást megelőzően tudományos kutatás ajánlott	
6	Helyszínrajzi részlet:	Fénykép / alaprajzi vázlat:	
7			



HELYI VÉDETT ÉRTÉK NYILVÁNTARTÁSI ADATLAP

	A	B	C
1	Település: Sorkifalud	Helyi védendő érték megnevezése: Dr. Csejthey Lajos emléktábla	Védelmi kategória: H4
2	Településrész: Kisfalud	Utca, házszám: Kossuth Lajos utca (Emlékpark)	Hrsz.: 27/2
3	Adatok rögzítésének dátuma: 2017.10.18.	Beépítés módja: -	
4	Leírás: Felirat: "Dr. Csejthey Lajos Sorkifalud szülötte az első vasi olimpikon 1895-1977 - Párizs 1924 - Állította a község Önkormányzata a Halmay Zoltán Olimpiai Hagyományörző Egyesület".		
5	Értékes részletek / értékelés: - terméskő posztamensen elhelyezett bronztabla köralakú dombormúvel	Helyi védelem mértéke: - meglévő kompozíció megőrzése	
6	Helyszínrajzi részlet:	Fénykép / alaprajzi vázlat:	
7			

HELYI VÉDETT ÉRTÉK NYILVÁNTARTÁSI ADATLAP

	A	B	C
1	Település: Sorkifalud	Helyi védendő érték megnevezése: A millenium tiszteletére készített obelisk	Védelmi kategória: H4
2	Településrész: Kisfalud	Utca, házszám: Kossuth Lajos utca (Emlékpark)	Hrsz.: 27/2
3	Adatok rögzítésének dátuma: 2017.10.18.	Beépítés módja: -	
4	Leírás: Milleniumi emlékmű mészkő oszlopon bronz virág ábrázolással. Felirat: "Mária országa 1000 éves".		
5	Értékes részletek / értékelés: - szép arányú ligatúrával megoldott kompozíció	Helyi védelem mértéke: - meglévő kompozíció megőrzése - közvetlen környezet kertészeti rendezése lenne kívánatos	
6	Helyszínrajzi részlet:	Fénykép / alaprajzi vázlat:	
7			

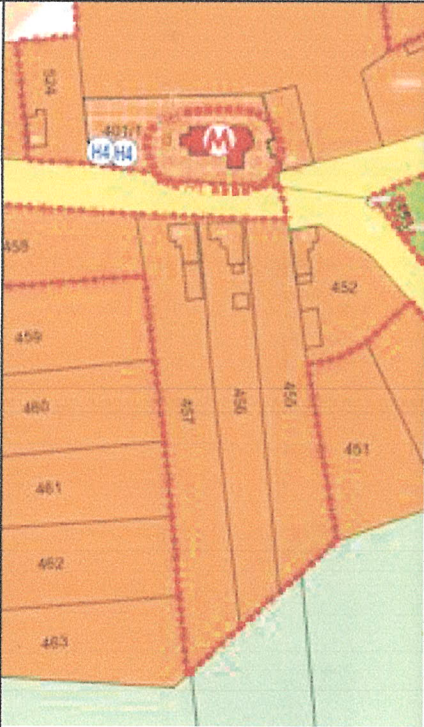

HELYI VÉDETT ÉRTÉK NYILVÁNTARTÁSI ADATLAP

	A	B	C
1	Település: Sorkifalud	Helyi védendő érték megnevezése: I. és II. világháborús emlékmű	Védelmi kategória: H4
2	Településrész: Szentléránt	Utca, házszám: Jókai Mór utca 59.	Hrsz.: 401/1
3	Adatok rögzítésének dátuma: 2017.10.18.	Beépítés módja: -	
4	Leírás: Bronz dombszerű mészkö posztamensen láhazattal felirattáblával. Felirat: "Hőseink-áldozataink I. világháború Dáncs József Horváth György Nárαι István Németh Ferenc II. világháború Bal József Gergye István Farkas József Francia Lajos Kupi Károly Löwi Béla Löwi Olga".		
5	Értékes részletek / értékelés: - jó arányú, értékes kompozíció, mely jó állapotban található - gondozott puszpáng kiültetés	Helyi védelem mértéke: - meglévő kompozíció megőrzése - növényzet gondozása	
6	Helyszínrajzi részlet:	Fénykép / alaprajzi vázlat:	
7			

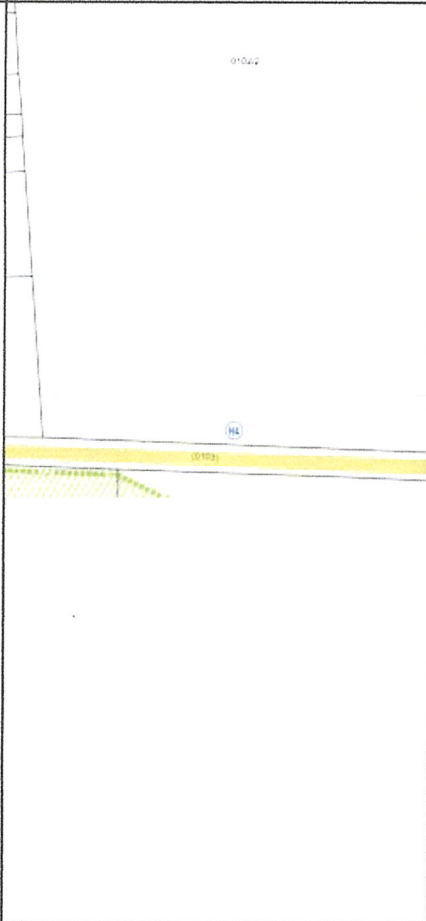

HELYI VÉDETT ÉRTÉK NYILVÁNTARTÁSI ADATLAP

	A	B	C	
1	Település: Sorkifalud	Helyi védendő érték megnevezése: I. és II. világháborús emlékmű	Védelmi kategória: H4	
2	Településrész: Kisfalud	Utca, házszám: Kossuth Lajos utca (Emlékpark)	Hrsz.: 27/2	
3	Adatok rögzítésének dátuma: 2017.10.18.	Beépítés módja: -		
4	Leírás: A két világháború hőseinek és áldozatainak tiszteletére állított képoszlop a Sorkikisfalud településrészen az emlékparkban áll. A vakolt téglaoszlopon három bronztábla kapott helyet. Az egyikén a trónon ülő Szűzanyát (Magyarország patrónusát) látjuk karján a kiséddel. A másik kettőn az első- és a második világháború halottainak nevei olvashatók.			
5	Ertékes részletek / értékelés:	Helyi védelem mértéke: - teljeskörű védelem		
6	Helyszínrajzi részlet:	Fénykép / alaprajzi vázlat:		
7				

HELYI VÉDETT ÉRTÉK NYILVÁNTARTÁSI ADATLAP

	A	B	C
1	Település: Sorkifalud	Helyi védendő érték megnevezése: Feszület	Védelmi kategória: H4
2	Településrész: Szentléránt	Utca, házszám: Jókai Mór utca 59.	Hrsz.: 401/1
3	Adatok rögzítésének dátuma: 2017.10.18.	Beépítés módja: -	
4	Leírás: Klasszikus tematikájú feszület, lábazatán felirattáblával.		
5	Ertékes részletek / értékelés: <ul style="list-style-type: none"> - klasszikus kompozíciójú műkö feszület - kovácsoltvas jellegű kerítés - fenyőfák előterében 	Helyi védelem mértéke: <ul style="list-style-type: none"> - meglévő kompozíció megőrzése - évelő ágyással gazdagítható a környezet 	
6	Helyszínrajzi részlet:	Fénykép / alaprajzi vázlat:	
7			

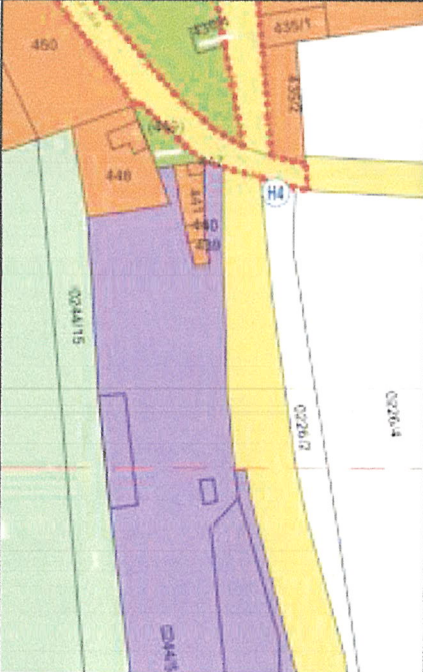

HELYI VÉDETT ÉRTÉK NYILVÁNTARTÁSI ADATLAP

	A	B	C
1	Település: Sorkifalud	Helyi védendő érték megnevezése: Feszület	Védelmi kategória: H4
2	Településrész: Dömötöri	Utca, házszám: 8442 sz. út (Vasútállomás felé)	Hrsz.: 0102/2
3	Adatok rögzítésének dátuma: 2017.10.18.	Beépítés módja: -	
4	Leírás: Klasszikus tematikájú feszület, lábazatán felirattáblával.		
5	Ertékes részletek / értékelés: - klasszikus kompozíciójú műkő feszület - kovácsoltvas jellegű kerítés - hagyományostól eltérő növényzet a környezetben	Helyi védelem mértéke: - meglévő kompozíció megőrzése - élő ággyással, hársfa, tölgyfa vagy orgonabokor háttérrel alakítandó környezet	
6	Helyszínrajzi részlet:	Fénykép / alaprajzi vázlat:	
7			

HELYI VÉDETT ÉRTÉK NYILVÁNTARTÁSI ADATLAP

	A	B	C
1	Település: Sorkifalud	Helyi védendő érték megnevezése: Feszület	Védelmi kategória: H4
2	Településrész: Kisfalud	Utca, házszám: 8442 és 8703 sz. út kereszteződésénél	Hrsz.: 035/1
3	Adatok rögzítésének dátuma: 2017.10.18.	Beépítés módja: -	
4	Leírás: Klasszikus tematikájú feszület, felirat nélkül.		
5	Értékes részletek / értékelés: - klasszikus kompozíciójú műkő feszület - kovácsoltvas jellegű kerítés	Helyi védelem mértéke: - meglévő kompozíció megőrzése - élő ággyással, hársfa, tölgyfa vagy orgonabokor háttérrel alakítandó környezet	
6	Helyszínrajzi részlet:	Fénykép / alaprajzi vázlat:	
7			

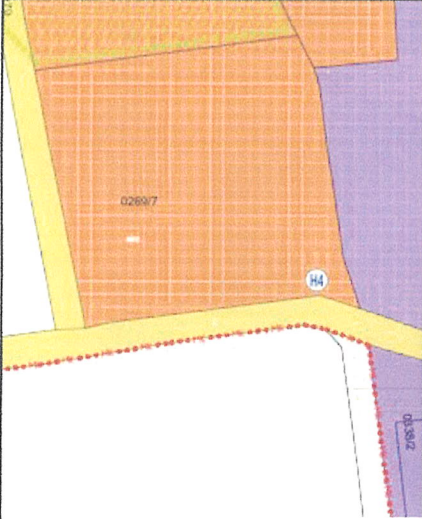

HELYI VÉDETT ÉRTÉK NYILVÁNTARTÁSI ADATLAP

	A	B	C
1	Település: Sorkifalud	Helyi védendő érték megnevezése: Immaculata-szobor	Védelmi kategória: H4
2	Településrész: Szentléránt	Utca, házszám: Jókai Mór utca	Hrsz.: 0226/2
3	Adatok rögzítésének dátuma: 2017.10.18.	Beépítés módja: -	
4	Leírás: Immaculata-szobor, lábazatán felirattáblával, állítva 1887-ben. Felirat: "Egészen szép vagy Mária és az eredeti bűn szennye nincs benned".		
5	Értékes részletek / értékelés: - klasszikus tematikájú Immaculata-szobor - jó állapotban	Helyi védelem mértéke: - meglévő kompozíció megőrzése - rózsabokor lugassal vagy orgonabokor háttérrel alakítandó környezet	
6	Helyszínrajzi részlet:	Fénykép / alaprajzi vázlat:	
7			



HELYI VÉDETT ÉRTÉK NYILVÁNTARTÁSI ADATLAP

	A	B	C
1	Település: Sorkifalud	Helyi védendő érték megnevezése: Feszület	Védelmi kategória: H4
2	Településrész: Szentléránt	Utca, házszám: Jókai Mór utca	Hrsz.: 484
3	Adatok rögzítésének dátuma: 2017.10.18.	Beépítés módja: -	
4	Leírás: Klasszikus tematikájú feszület, felirat nélkül.		
5	Értékes részletek / értékelés: - klasszikus kompozíciójú műkő feszület - hagyományostól eltérő növényzet a környezetben	Helyi védelem mértéke: - meglévő kompozíció megőrzése - élő ággyással, hársfa, tölgyfa vagy orgonabokor háttérrel alakítandó környezet - kovácsolt jellegű elkerítés is megengedett	
6	Helyszínrajzi részlet:	Fénykép / alaprajzi vázlat:	
7			

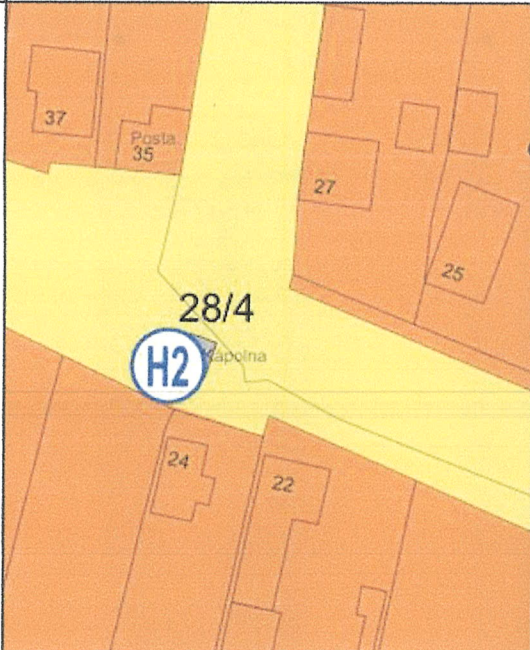

HELYI VÉDETT ÉRTÉK NYILVÁNTARTÁSI ADATLAP

	A	B	C
1	Település: Sorkifalud	Helyi védendő érték megnevezése: Mária-oszlop	Védelmi kategória: H4
2	Településrész: Taródháza	Utca, házszám: 0321 út mellett	Hrsz.: 0269/7
3	Adatok rögzítésének dátuma: 2017.10.18.	Beépítés módja: -	
4	Leírás: Mária-oszlop, állítva 1756-ban.		
5	Értékes részletek / értékelés: - klasszikus tematikájú Mária-szobor - felújításra szoruló állapotban - hagyományostól eltérő növényzet a környezetben	Helyi védelem mértéke: - meglévő kompozíció megőrzése - rózsabokor lugassal vagy orgonabokor háttérrel alakítandó környezet	
6	Helyszínrajzi részlet:	Fénykép / alaprajzi vázlat:	
7			

HELYI VÉDETT ÉRTÉK NYILVÁNTARTÁSI ADATLAP

	A	B	C
1	Település: Sorkifalud	Helyi védendő érték megnevezése: Feszület	Védelmi kategória: H4
2	Településrész: Dömötöri és Kisfalud	Utca, házszám: Petőfi Sándor utca 27. előtt	Hrsz.: 28/2
3	Adatok rögzítésének dátuma: 2017.10.18.	Becépités módja: -	
4	Leírás: Klasszikus tematikájú feszület, lábazatán felirattáblával.		
5	Ertékes részletek / értékelés: - a hagyományos arányoktól eltérő műkö feszület	Helyi védelem mértéke: - meglévő kompozíció megőrzése - élő ággyással rózsabokor lugassal vagy orgonabokor háttérrel alakítandó környezet	
6	Helyszínrajzi részlet:	Fénykép / alaprajzi vázlat:	
7			

HELYI VÉDETT ÉRTÉK NYILVÁNTARTÁSI ADATLAP

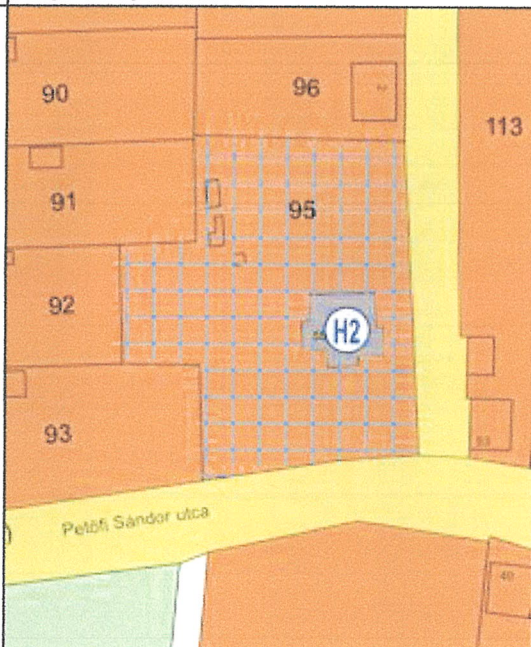

	A	B	C
1	Település: Sorkifalud	Helyi védendő érték megnevezése: Harangláb	Védelmi kategória: H2
2	Településrész: Dömötöri és Kisfalud	Utca, házszám: Petőfi Sándor utca 24. előtt	Hrsz.: 28/4
3	Adatok rögzítésének dátuma: 2017.10.18.	Beépítés módja: Szabadon álló	
4	Leírás: Kápolna tömeget idéző egytornyos épület erőteljes historizáló díszítéssel és támpillérekkel. Az épület felújításra szorul.		
5	Ertékes részletek / értékelés: -	Helyi védelem mértéke: - teljeskörű védelem - felújítás esetén a torony tetején lévő gólyafészekre tekintettel kell lenni	
6	Helyszínrajzi részlet:		Fénykép / alaprajzi vázlat:
7			















Alkalmazott védelmi kategóriák

- H1 - Utcafront (közterületről látható homlokzat, épület tömeg, tetőforma, nyílászáró arány és -ritmus, valamint kerítés és kapuzat, az adatlapon feltüntetett módon és mértékben)
- H2 - Teljes épület (homlokzat, épület tömeg, tetőforma, nyílászáró arány és -ritmus, valamint kerítés és kapuzat, az adatlapon feltüntetett módon és mértékben)
- H3 - Épület részlet (kapuzat, kerítés, oromzat, párkány, ornamentika, épületdíszek stb.)
- H4 - Műtárgy, szobor, feszület, emlékmű, kút, harangláb, egyéb érték

Készült az 5/2009.(IX.16.) önkormányzati rendelettel megállapított településrendezési eszközökhöz készített értékvizsgálati munkarész alapján.

HELYI VÉDETT ÉRTÉK NYILVÁNTARTÁSI ADATLAP

	A	B	C
1	Település: Sorkifalud	Helyi védendő érték megnevezése: Lakóépület	Védelmi kategória: H2
2	Településrész: Dömötöri és Kisfalud	Utca, házszám: Petőfi Sándor utca 63.	Hrsz.: 95
3	Adatok rögzítésének dátuma: 2017.10.18.	Beépítés módja: Szabadon álló	
4	Leírás: Egyemeletes épület összetett kontyolt tetővel, a főhomlokzaton üvegezett verandával. Homlokzata klasszicizáló vakolatdíszekkel, párkányokkal és tagozatokkal kialakított. Az épület jó állapotban van.		
5	Ertékes részletek / értékelés: - jó arányú épület tömeg - arányos nyílászárók, jó ritmusban, szép vakolatdíszekkel keretezve - ballusztrádos korláttal díszített előlépcső, üvegezett faszerkezetű veranda	Helyi védelem mértéke: - az épület tömege, tetőformája, homlokzatképzése, nyílászárói megtartandók - felújítást, átépítést, rendeltetés változást megelőzően tudományos kutatás ajánlott	
6	Helyszínrajzi részlet:	Fénykép / alaprajzi vázlat:	
7			

Helyi egyedi védett értékek jegyzéke					
S.sz.	Érték megnevezése	Cím	Hrsz.	Védelmi kategória	Fotó
Településrész: Dömötöri és Kisfalud					
1.	Lakóépület	Petőfi Sándor utca 63.	95	H2	
2.	Harangláb	Petőfi Sándor utca 24. előtt	28/4	H2	
3.	Feszület	Petőfi Sándor utca 27. előtt	28/2	H4	
4.	Feszület	8442 és 8703 sz. út kereszteződésénél	035/1	H4	
5.	Feszület	8442 sz. út (Vasútállomás felé)	0102/2	H4	
6.	I. és II. világháborús emlékmű	Kossuth Lajos utca (Emlékpark)	27/2	H4	
7.	A millennium tiszteletére készített obelisz	Kossuth Lajos utca (Emlékpark)	27/2	H4	
8.	Dr. Csejtei Lajos emléktábla	Kossuth Lajos utca (Emlékpark)	27/2	H4	
9.	Kultúrház	Petőfi Sándor utca 19.	231	H2	
Településrész: Taródháza					
10.	Mária-oszlop	0321 út mellett	0269/7	H4	
Településrész: Szentlőránt					
11.	Feszület	Jókai Mór utca	484	H4	
12.	Immaculata-szobor	Jókai Mór utca	0226/2	H4	
13.	Feszület	Jókai Mór utca 59.	401/1	H4	
14.	I. és II. világháborús emlékmű	Jókai Mór utca 59.	401/1	H4	

3. melléklet a 14/2018. (XI. 23.) önkormányzati rendelethez

	KÉRELEM településképi szakmai konzultációhoz
Beérkezés dátuma:	Iktatószám:
Átvevő neve:	
Konzultáció időpontja:	

Kérelmező tölti ki!	
1. Kérelmező adatai:	Tervező adatai: (amennyiben releváns)
Név:	Név:
Lakcím vagy székhely:	Tervezői jogosultság száma:
Levelezési cím (amennyiben előzőtől eltér):	Levelezési cím:
Kapcsolattartó:	Tervező szervezet:
-./ e-mail:	-./ e-mail:
2. Szakmai konzultáció tárgya: (A tervezett tevékenység rövid leírása)	
3. Az érintett ingatlan adatai:	
címe:	1 helyrajzi szám:
Alulírott 1. pont szerinti Kérelmező, a 3. pontban megjelölt ingatlanon, a 2. pont szerinti tárgyban kérelmezem a településképi szakmai konzultáció biztosítását.	
Kelt: Sorkifalud, év hónap nap*	

TELEPÜLÉSKÉPI BEJELENTÉSI ELJÁRÁSOK ESETEI

1. Településképi bejelentési eljárást kell lefolytatni, ha az építési tevékenységgel érintett ingatlan a településképi szempontból meghatározó területek karakterszélképén, vagy a szabályozási terven jelölt
 - a) helyi védettségű telken és közvetlen szomszédságában,
 - b) nemzeti ökológia hálózat és országos jelentőségű védett természeti, és NATURA 2000 előírással érintett területen,
 - c) önkormányzati tulajdonú területen helyezkedik el.
2. Településképi bejelentési eljárással érintett építési tevékenységek az 1. pontban felsorolt területeken:
 - a) helyi védelem alatt áll;
 - b) Építési törvény 33/A. §-a szerinti egyszerű bejelentéshez kötött építési tevékenységnek nem minősülő építési tevékenységek esetén
 - c) tájképvédelmi övezetben található;
 - d) az építési tevékenységgel érintett épület vagy építmény közterületen helyezkedik el.
 - e) egyedi helyi védelem alatt álló ingatlanon tervezett, a védett érték megjelenését érintő építési tevékenység esetén,
 - f) helyi védelem alatt álló épület közvetlen szomszédságában lévő első építési telek esetén,
 - g) közterületre tervezett, a településképi megjelenését befolyásoló, 30 napnál huzamosabb időre szánt idényjellegű, valamint tartós jellegű építményekre irányuló építési tevékenység esetén.

		BEJELENTÉSI KÉRELEM településképi bejelentési eljárás lefolytatásához	
Beérkezés dátuma:	Iktatószám:		
Átvevő neve:			
Kérelmező tölti ki!			
Bejelentő (építtető) ad tai:		Tervező adatai:	
Név:		Név:	
Lakcím vagy székhely;		Tervezői jogosultság száma:	
Levelezescím (amennyiben előzőtöleltér):		Levelezési cím:	
Kapcsolattartó :		Tervező szervezet:	
email:		mobil:	
1. Bejelentés tárgya:			
reklámhordozó elhelyezése	építési tevékenység	rendeltetés változás	
A tervezett tevékenység rövid leírása:			
Korábbi településképi védelmi szakmai konzultáció időpontja:			
3. Az érintett ingatlan címe;		Hrsz:	
4. Tevékenység megvalósításának tervezett időtartama: év hó nap - év hó nap			
5. Mellékeltdokumentáció tartalma:		2 példány szükséges	
műszaki leírás:			
helyszínrajz:			
alaprajz(ok):			
homlokzat(ok):			
helyszínre illesztett látványterv :			
tulajdonosi hozzájárulás/társasházi hozzájárulás:			
egyéb (pl. kertészeti munkarészek stb.):			
<p>Alulírott 1. pont szerinti Építtető, a 3. pontban megjelölt ingatlanon, a 2. pont szerinti tevékenység megvalósítására vonatkozóan, a 4. pontban megjelölt időtartamra kérelmezem a településképi bejelentési eljárás lefolytatását.</p> <p>Kelt,évhónap nap</p> <p style="text-align: right;">..... Építtető aláírása</p>			

A TEVÉKENYSÉG IGAZOLÁSA		
Jogszerű hallgatás		
Tudomásul vesz		feltétel nélkül
Kikötéssel tudomásul vesz		feltétel a kiadott településképi határozatban
Megtilt és figyelmeztet		Indokolása a kiadott településképi tiltó határozatban
<p>Sorkifalud, év hónap..... nap</p> <p style="text-align: center;">PH.</p> <p style="text-align: right;">..... polgármester</p>		

Országos védelem alatt álló építmények, területek

1. Műemlékileg védett építmények, területek:

- a) rk. templom tsz:10417 hrsz: 401
 - 1. Műemléki környezet: 452,455,456,457,458,524,401/2 hrsz (Sz1/3 tervlap szerint)
- b) Nádasdy-kastély tsz:10418 hrsz: 0269/1,0269/14,0269/15,0269/2
 - 1. Műemléki környezet: 0269/6,0269/7,0269/12

2. Régészetileg nyilvántartott területek:

- a) KÖH 30012: 0287/9b, 0287 (3. lelőhely)
- b) KÖH 38763: 0284/4, 0287/5 (1. lelőhely)

1. Sorkifalud közterületein telepítésre ajánlott fafajok jegyzéke

Acer campestre - mezei juhar	Pyrus callieriana - kínai körte
Acer ginnala - tűzvörös juhar	Rhus typhina - torzsás ecetfa
Acer platanoides - korai juhar	Robinia hispida - rózsás akác
Aesculus carnea - hússzínű vadgesztenye	Sophora japonica - japánakác
Betula pendula - nyírfa	Tilia x euchlora - krími hárs
Celtis australis - déli ostorfa	Tilia tomentosa - ezüst hárs
Celtis occidentalis - nyugati ostorfa	Ulmus pumila - pusztaszil
Cercis siliquastrum - közönséges júdásfa	Zelkova serrata - japán gyertyánszil
Corylus colurna - törökmogyoró	Chamaecyparis lawsoniana - hamisciprus
Crataegus lavalleyi - fényeslevelű galagonya	Juniperus communis - közönséges boróka
Crataegus x media - skarlátvirágú galagonya	Juniperus virginiana - virginiai boróka
Crataegus laevigata - kétbibés galagonya	Cedrus atlantica - atlaszcédrus
Crataegus monogyna - egybibés galagonya	Cupressocyparis x leylandii - Leyland-ciprus
Fraxinus americana - amerikai kőris	Picea omorika - szerb luc
Fraxinus excelsior - magas kőris	Picea pungens - szürke luc
Fraxinus ornus - virágos kőris	Pinus nigra - feketefenyő
Ginkgo biloba - páfrányfenyő	Pinus strobus - simafenyő
Gleditsia triacanthos f. inermis - tövistelen lepényfa	Pinus sylvestris - erdeifenyő
Koelreuteria paniculata - bugás csörgőfa	Pseudotsuga menziesii - Duglászfenyő
Prunus serrulata - japán díszcseresznye	Taxus baccata - közönséges tiszafa

2. Sorkifalud közterületein telepítésre nem ajánlott fafajok jegyzéke

Acer negundo - zöld juhar
Ailanthus altissima - mirigyes bálványfa
Amorpha fruticosa - cserjés gyalogakác Alnus
glutinosa - mézgás éger
Aesculus hyppocastanum - vadgesztenye Fagus
sylvatica - közönséges bükk Fraxinus angustifolia
- keskenylevelű kőris Fraxinus pennsylvanica -
amerikai kőris Gleditsia triacanthos - tövises
lepényfa Catalpa bignonioides - szívlevelű
szivarfa Juglans nigra - fekete dió
Juglans regia - pompás dió Malus
domestica - alma
Malus baccata - bogyós díszalma
Malus x purpurea - bíborlevelű díszalma Malus
fajok
Morus alba - fehér eperfa Platanus x
hispánica - platán Populus fajok
Prunus cerasifera - cseresznyeszilva
Prunus cerasifera "Nigra" - vérszilva
Prunus cerasus - meggy
Prunus domestica - szilva Pyrus
domestica - körte Sorbus fajok
Tilia cordata -